

CDS 1 2022


adda247
DEFENCE

30 Days

CRASH COURSE

G.A | DAY-4

BY JIVESH KUMAR





adda247
DEFENCE

CDS 1 2022 | CDS GK Preparation 30 Days Crash Course [Day 4]

Q.1

Which of the following are not the tributaries of river Kaveri

निम्नलिखित में से कौन-सी कावेरी नदी की सहायक नदियाँ नहीं हैं

- | | |
|----------------------|-----------------|
| 1) Kabini/ काबिनी | 2) Bhima/ भीमा |
| 3) Amravati/ अमरावती | 4) Koyna/ कोयना |
| 5) Manjra/ मांजरा | |

Select the correct code/ सही कोड चुनें

- | | |
|------------|------------|
| a) 1, 3 | b) 1, 2, 3 |
| c) 1, 4, 5 | d) 2, 4, 5 |

The Cauvery basin



Source: Union Ministry of Water Resources



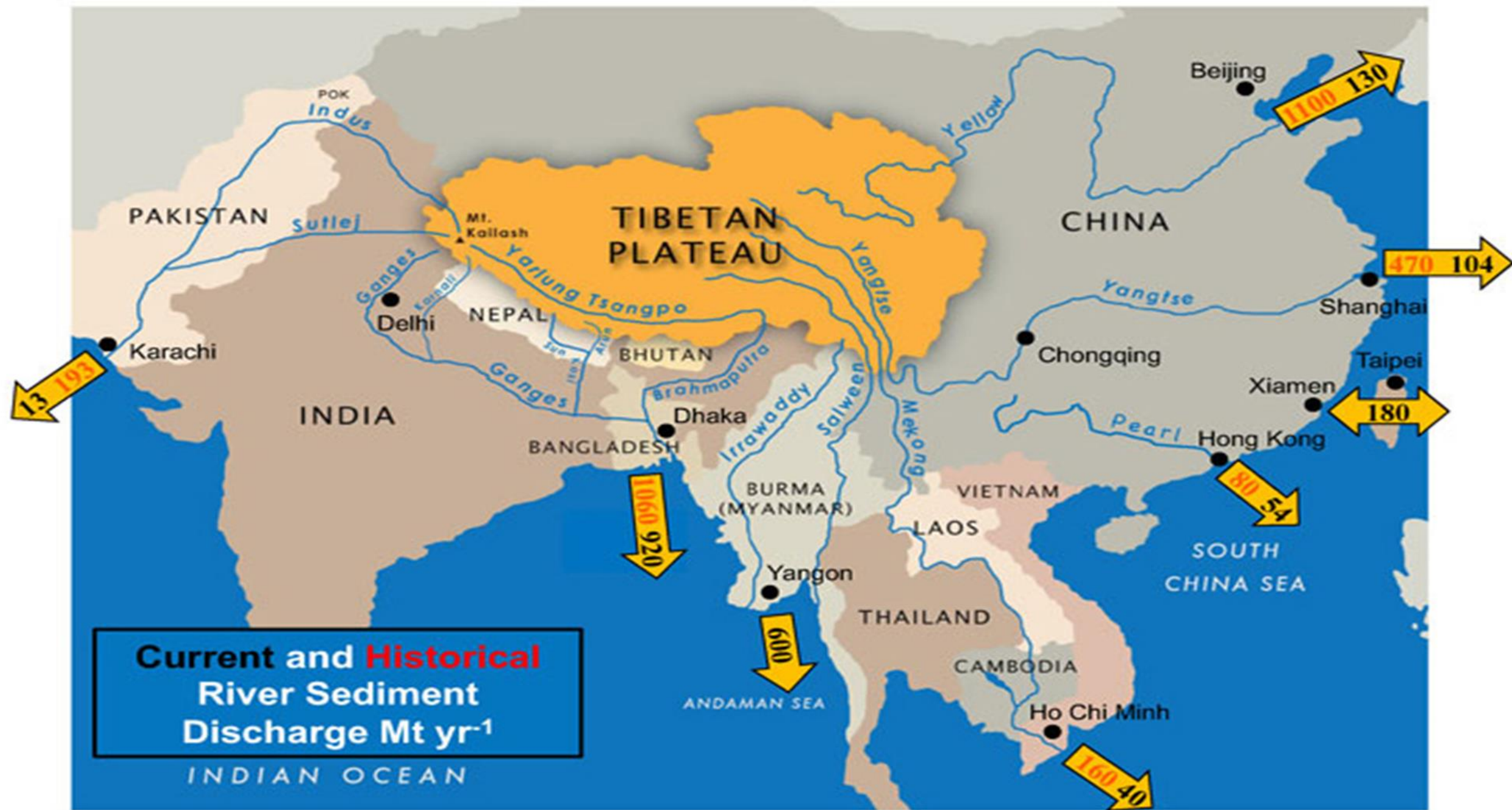
adda247
DEFENCE

CDS 1 2022 | CDS GK Preparation
30 Days Crash Course [Day 4]

Q.2

Which of the following is the longest river of Asia
निम्नलिखित में से कौन एशिया की सबसे लंबी नदी है

- a) Brahmaputra/ब्रह्मपुत्र
- b) Indus/सिंधु
- c) Yangtze/यांग्त्ज़
- d) Mekong/मेकांग





adda247
DEFENCE

CDS 1 2022 | CDS GK Preparation
30 Days Crash Course [Day 4]

Q.3

Which of the following lake is NOT part of Great Lakes region of North America

निम्नलिखित में से कौन सी झील उत्तरी अमेरिका के ग्रेट लेक्स क्षेत्र का हिस्सा नहीं है

- a) Lake Superior/झील प्रधान
- b) Great Slave Lake/ग्रेट स्लेव लेक
- c) Michigan Lake/मिशिगन झील
- d) Lake Huron/झील हुरोन

North America Lakes





adda247
DEFENCE

CDS 1 2022 | CDS GK Preparation 30 Days Crash Course [Day 4]

Q.4

River Wainganga is a tributary of
वैनगंगा नदी किसकी सहायक नदी है

- a) Krishna/कृष्णा
- b) Narmada/नर्मदा
- c) Godavari/गोदावरी
- d) Cauvery/कावेरी

GODAVARI BASIN





adda247
DEFENCE

CDS 1 2022 | CDS GK Preparation
30 Days Crash Course [Day 4]

Q.5

Arrange the following from North to South

निम्नलिखित को उत्तर से दक्षिण की ओर व्यवस्थित करें

- 1) Vishnuprayag/विष्णुप्रयाग
- 2) Devaprayag/देवप्रयाग
- 3) Rudraprayag/रुद्रप्रयाग
- 4) Karnaprayag/कर्णप्रयाग
- 5) Nandprayag/नंदप्रयाग

Codes/कोड्स

- a) 1-2-3-4-5
- b) 4-3-2-5-1
- c) 3-4-5-1-2
- d) 1-5-4-3-5





adda247
DEFENCE

CDS 1 2022 | CDS GK Preparation
30 Days Crash Course [Day 4]

Q.6

Consider the following statements about anticyclone?
प्रतिचक्रवात के बारे में निम्नलिखित कथनों पर विचार करें?

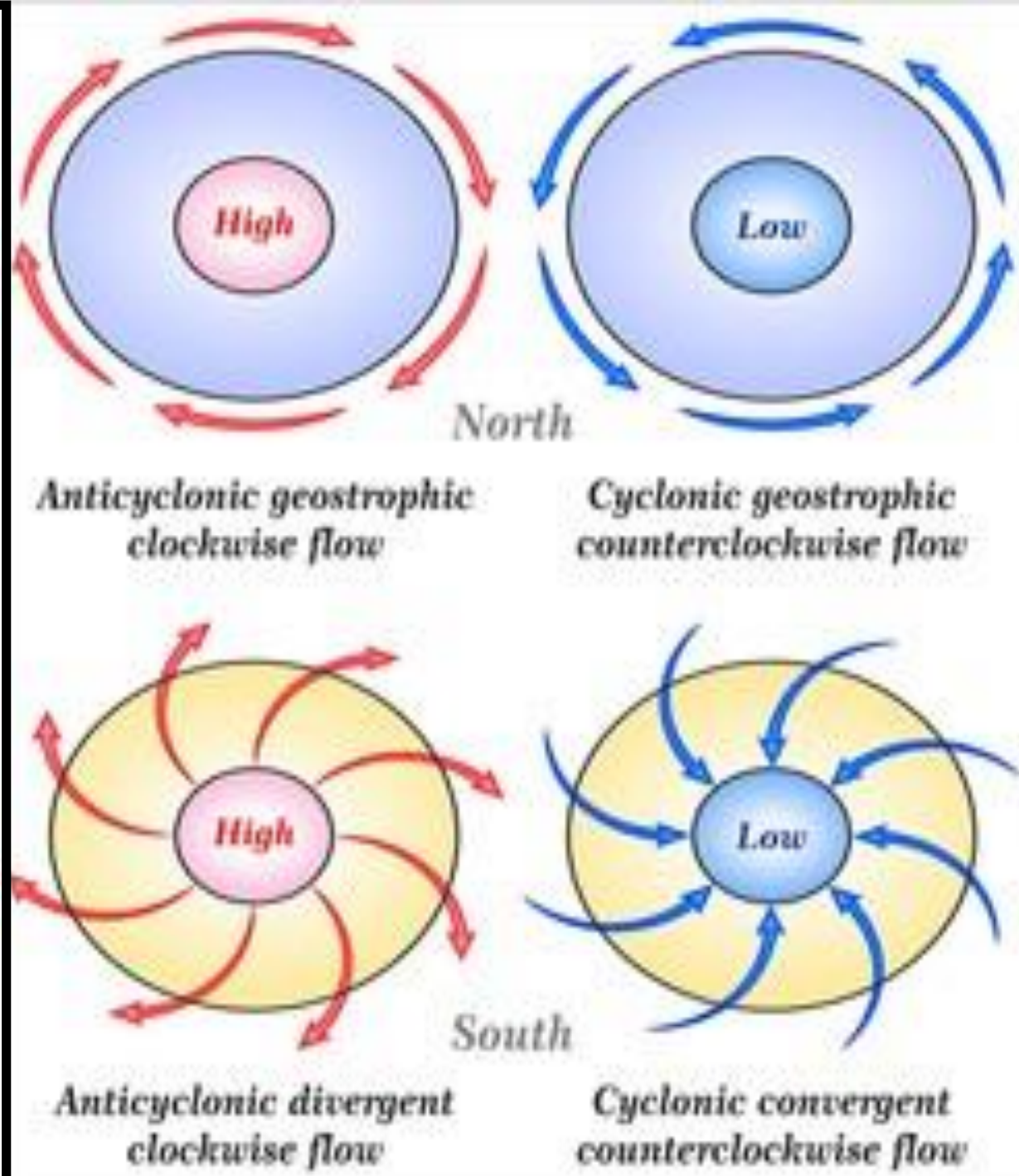
1. It is an area of high pressure/यह उच्च दबाव का क्षेत्र है।
2. The wind direction is Anticlockwise in the Northern Hemisphere/उत्तरी गोलार्ध में हवा की दिशा वामावर्त है।

Which of the above statements is/are correct?
उपरोक्त में से कौन सा/से कथन सही है/हैं?

- a) 1 only b) 2 only
c) Both d) None

Pattern of Wind Direction in Cyclones and Anticyclones

Pressure System	Pressure Condition at the Centre	Northern Hemisphere	Southern Hemisphere
Cyclone	Low	Anticlockwise	Clockwise
Anticyclone	High	Clockwise	Anticlockwise





adda247
DEFENCE

CDS 1 2022 | CDS GK Preparation
30 Days Crash Course [Day 4]

Q.7

Qatar is bordered by which of the following countries.
कतर की सीमा निम्नलिखित में से किस देश से लगती है।

- a) United Arab Emirates/संयुक्त अरब अमीरात
- b) Bahrain/बहरीन
- c) Saudi Arabia/सऊदी अरब

Select the correct code/सही कोड चुनें:

- a) 1, 3
- b) 2, 3
- c) 3 only
- d) 1, 2





adda247
DEFENCE

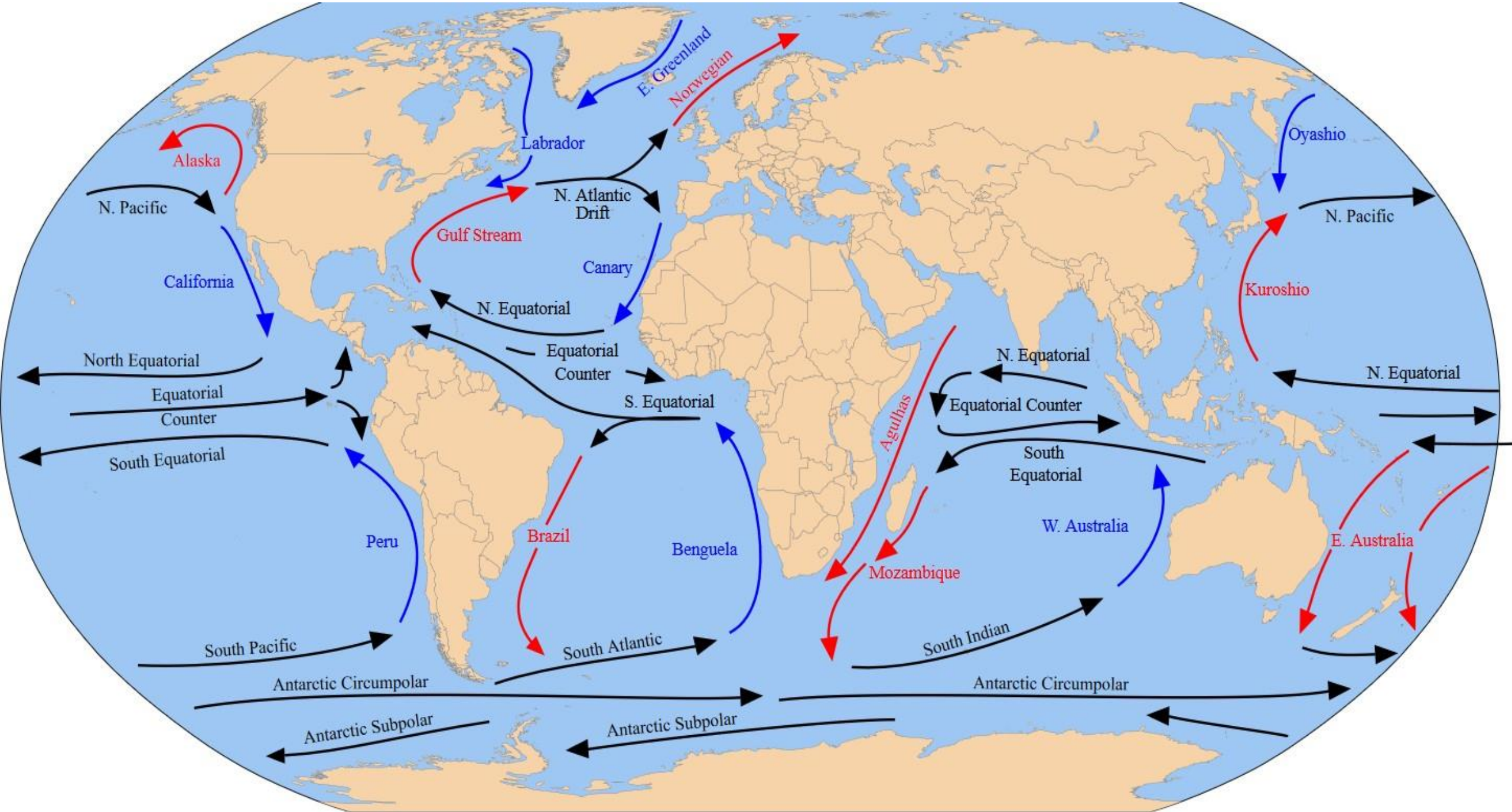
CDS 1 2022 | CDS GK Preparation
30 Days Crash Course [Day 4]

Q.8

The California Ocean current, which flows along the west coast of North America, is a

कैलिफ़ोर्निया महासागर की धारा, जो उत्तरी अमेरिका के पश्चिमी तट के साथ बहती है, है

- a) Cold current, flowing north/ठंडी धारा, उत्तर की ओर बह रही है
- b) Cold current, flowing south/दक्षिण की ओर बहने वाली ठंडी धारा
- c) Warm current, flowing south/गर्म धारा, दक्षिण की ओर बहती है
- d) Warm current, flowing north/गर्म धारा, उत्तर की ओर बहती है





adda247
DEFENCE

CDS 1 2022 | CDS GK Preparation 30 Days Crash Course [Day 4]

Q.9

December and January are the coldest months in the northern plain. The reasons for the excessive cold in north India are
उत्तरी मैदान में दिसंबर और जनवरी सबसे ठंडे महीने हैं। उत्तर भारत में अत्यधिक ठंड के कारण हैं:

1. Far away from the sea/समुद्र से बहुत दूर।
2. Snowfall in the nearby Himalayan ranges/निकटवर्ती हिमालय पर्वतमाला में हिमपात
3. Cold winds coming from Taklamakan Desert and Plateau of Tibet/तकलामकान मरुस्थल और तिब्बत के पठार से आने वाली ठंडी हवाएँ।

Which of the above statements is/are correct?/उपरोक्त में से कौन सा/से कथन सही है/हैं?

a) 1, 2

b) 2, 3

c) 1, 3

d) 1, 2, 3

Western Disturbance

Northerly Dry Winds

Mediterranean sea

Caspian sea

AFG.

IRAN

PAKISTAN

INDIA





adda247
DEFENCE

CDS 1 2022 | CDS GK Preparation 30 Days Crash Course [Day 4]

Q.9

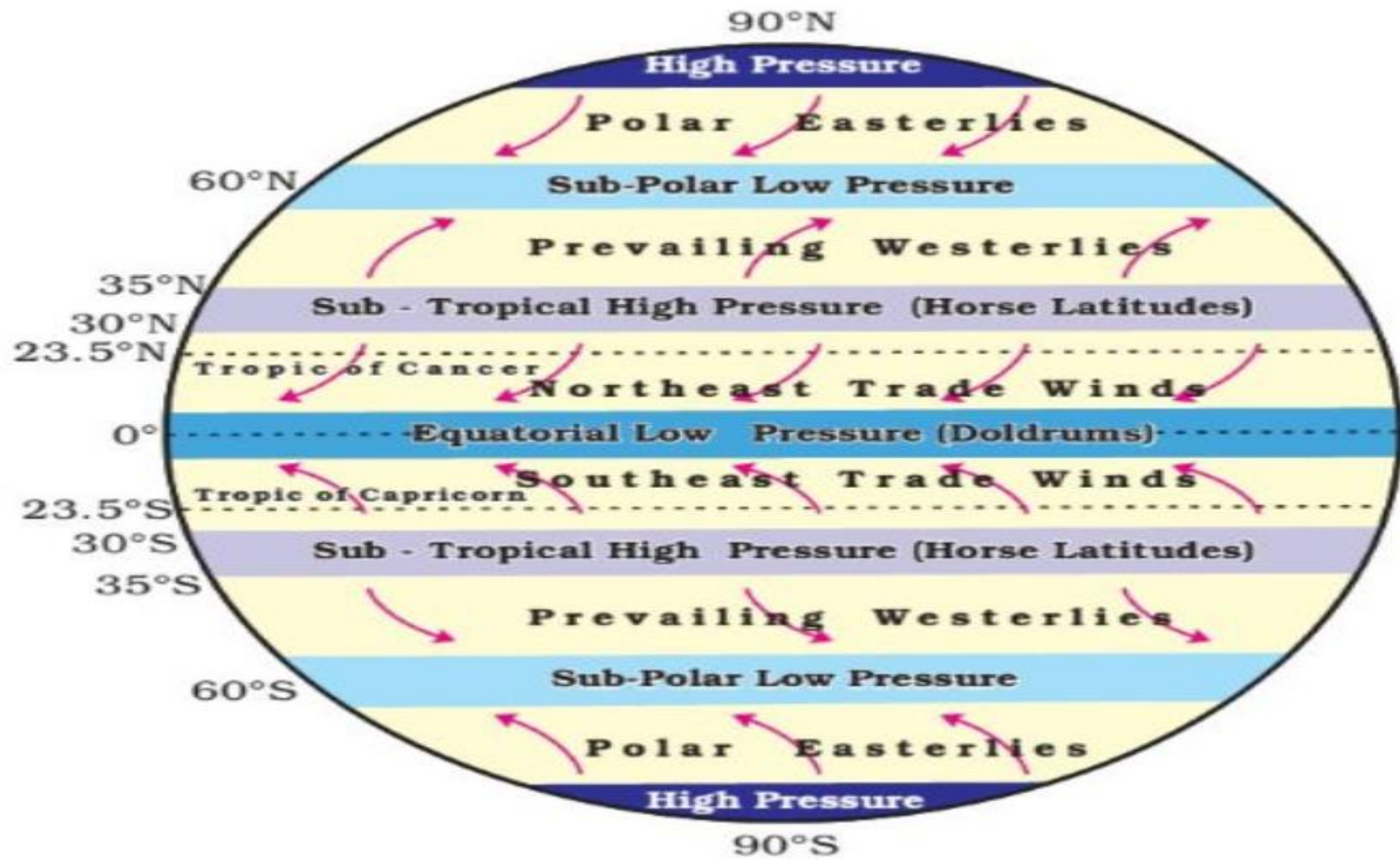
Consider the following statements about Intertropical Convergence Zone (ITCZ).

इंटरट्रॉपिकल कन्वर्जेस ज़ोन (ITCZ) के बारे में निम्नलिखित कथनों पर विचार करें।

1. ITCZ is also known as doldrums/ITCZ को उदासी के रूप में भी जाना जाता है
2. ITCZ is an area encircling the Earth near the Equator, where the northeast and southeast trade winds converge/ITCZ भूमध्य रेखा के पास पृथ्वी को घेरने वाला एक क्षेत्र है, जहाँ उत्तर-पूर्व और दक्षिण-पूर्वी व्यापारिक हवाएँ मिलती हैं
3. ITCZ has no effect on tropical cyclone formation/उष्णकटिबंधीय चक्रवात के गठन पर ITCZ का कोई प्रभाव नहीं है

Which of the above statements is/are correct?/उपरोक्त में से कौन सा/से कथन सही है/हैं?

- a) 1, 2 b) 2, 3 c) 1, 3 d) 1, 2, 3





adda247
DEFENCE

CDS 1 2022 | CDS GK Preparation 30 Days Crash Course [Day 4]

Q.11

Siachen Glacier, one of the world's longest mountain glaciers, is part of

दुनिया के सबसे लंबे पर्वतीय हिमनदों में से एक सियाचिन ग्लेशियर किसका हिस्सा है?

- a) The Zaskar/ज़स्कर
- b) Himalayas/हिमालय
- c) Karakoram Range/काराकोरम रेंज
- d) Ladakh/लद्दाख



AFGHANISTAN

	Admin. by	Claimed by
Aksai Chin	China	India
Shaksam Valley	China	India
Azad Kashmir	Pakistan	India
Northern Areas	Pakistan	India
Siachen Glacier	India	Pakistan
Jammu & Kashmir	India	—

36 N

34 N

32 N

74 E

76 E

78 E



PAKISTAN

INDIA

CHINA (TIBET)





adda247
DEFENCE

Q.11

Consider the following statements/निम्नलिखित कथनों पर विचार करें।

1. It is India's largest inland salt lake/यह भारत की सबसे बड़ी अंतर्देशीय नमक झील है।
2. It has been designated as a Ramsar site/इसे रामसर साइट के रूप में नामित किया गया है।
3. It is geographically a land locked river basin/यह भौगोलिक रूप से एक भूमि बंद नदी बेसिन है।

The above statements refer to?/उपरोक्त कथनों का उल्लेख है?

- a) Bhitarkanika Lake/भितरकनिका झील
- b) Chilika Lake/चिल्का झील
- c) Bhimtal Lake/भीमताल झील
- d) Sambhar Lake/सांभर झील



adda247
DEFENCE

CDS 1 2022 | CDS GK Preparation
30 Days Crash Course [Day 4]

Q.12

Which of the following rivers does not flow through a rift valley?

निम्नलिखित में से कौन-सी नदी भ्रंश घाटी से होकर नहीं बहती है?

- a) Tapti/ताप्ती
- b) Damodar/दामोदर
- c) Narmada/नर्मदा
- d) Mahanadi/महानदी



adda247
DEFENCE

CDS 1 2022 | CDS GK Preparation 30 Days Crash Course [Day 4]

Q.13

In which of the following states/UTs you are most likely to find Tropical evergreen forest, semi evergreen, deciduous, Pine and Temperate forests?

निम्नलिखित में से किस राज्य/केंद्र शासित प्रदेश में आपको उष्णकटिबंधीय सदाबहार वन, अर्ध सदाबहार, पर्णपाती, देवदार और शीतोष्ण वन मिलने की सबसे अधिक संभावना है?

- a) Arunachal Pradesh/अरुणाचल प्रदेश
- b) Kerala/केरल
- c) Andaman and Nicobar/अण्डमान और निकोबार
- d) Madhya Pradesh/मध्य प्रदेश



adda247
DEFENCE

CDS 1 2022 | CDS GK Preparation
30 Days Crash Course [Day 4]

Q.14

India's longest river bridge will be built on which river?
भारत का सबसे लंबा नदी पुल किस नदी पर बनाया जाएगा?

- a) Ganga/गंगा
- b) Sutlej/सतलुज
- c) Brahmaputra/ब्रह्मपुत्र
- d) Lohit/लोहित

INDIA'S LONGEST BRIDGE

INDIA'S **LONGEST** RIVER BRIDGE TO BE CONSTRUCTED BETWEEN **ASSAM AND MEGHALAYA** OVER **BRAHMAPUTRA RIVER**



THE 4-LANE **19.28-KM-LONG** BRIDGE WILL CONNECT ASSAM'S **DHUBRI** & MEGHALAYA'S **PHULBARI**, WILL BE CONSTRUCTED AT THE COST OF **₹3165.99 CRORE**. IT WILL BE COMPLETED BY 2027

**ANOTHER MAJOR INFRASTRUCTURE BOOST
IN NORTH-EAST**



adda247
DEFENCE

CDS 1 2022 | CDS GK Preparation
30 Days Crash Course [Day 4]

Q.15

Kerch Strait sometimes in news is located between:

- a) Black Sea and Aegean Sea
- b) Black Sea and Sea of Azov
- c) Sea of Marmara and Aegean Sea
- d) Adriatic Sea and Ionian Sea

कभी-कभी खबरों में केर्च जलडमरूमध्य के बीच स्थित है:

- a) काला सागर और ईजियन सागर
- b) काला सागर और आज़ोव का सागर
- c) मरमारा सागर और एजियन सागर
- d) एड्रियाटिक सागर और आयोनियन सागर





adda247
DEFENCE

CDS 1 2022 | CDS GK Preparation
30 Days Crash Course [Day 4]

Q.16

The countries bordering Iran are/ **ईरान की सीमा से लगे देश**
कौन

1. Afghanistan/ **अफ़ग़ानिस्तान**
2. Iraq/ **इराक**
3. Tajikistan/ **तजाकिस्तान**
4. Armenia/ **आर्मीनिया**
5. Syria/ **सीरिया**

Select the correct code/ **सही कोड चुनें:**

- | | |
|---------------|------------------|
| a) 1, 2, 3 | b) 1, 2, 4 |
| c) 1, 2, 3, 4 | d) 1, 2, 3, 4, 5 |



TURKEY

ASERB.

TURKMENISTAN

USB.

T.

CASPIAN SEA

Tabriz

Ardabil

Rasht

ASHGABAT

Sabzevar

Mahhad

Karaj **TEHRAN**

Kermanshah

AFGHANISTAN

I R A N

BAGHDAD

I R A Q

Isfahan

Yazd

Ahvaz

Kerman

KUWAIT

Shiraz

Zahedan

Bushehr

Bandar Abbas

PAKISTAN

SAUDI ARABIA

RIAD

B. MANAMA

QATAR DOHA


ABU DHABI

MUSCAT

UNITED ARAB EMIRATES

OMAN

ARABIAN SEA





adda247
DEFENCE

CDS 1 2022 | CDS GK Preparation
30 Days Crash Course [Day 4]

Q.17

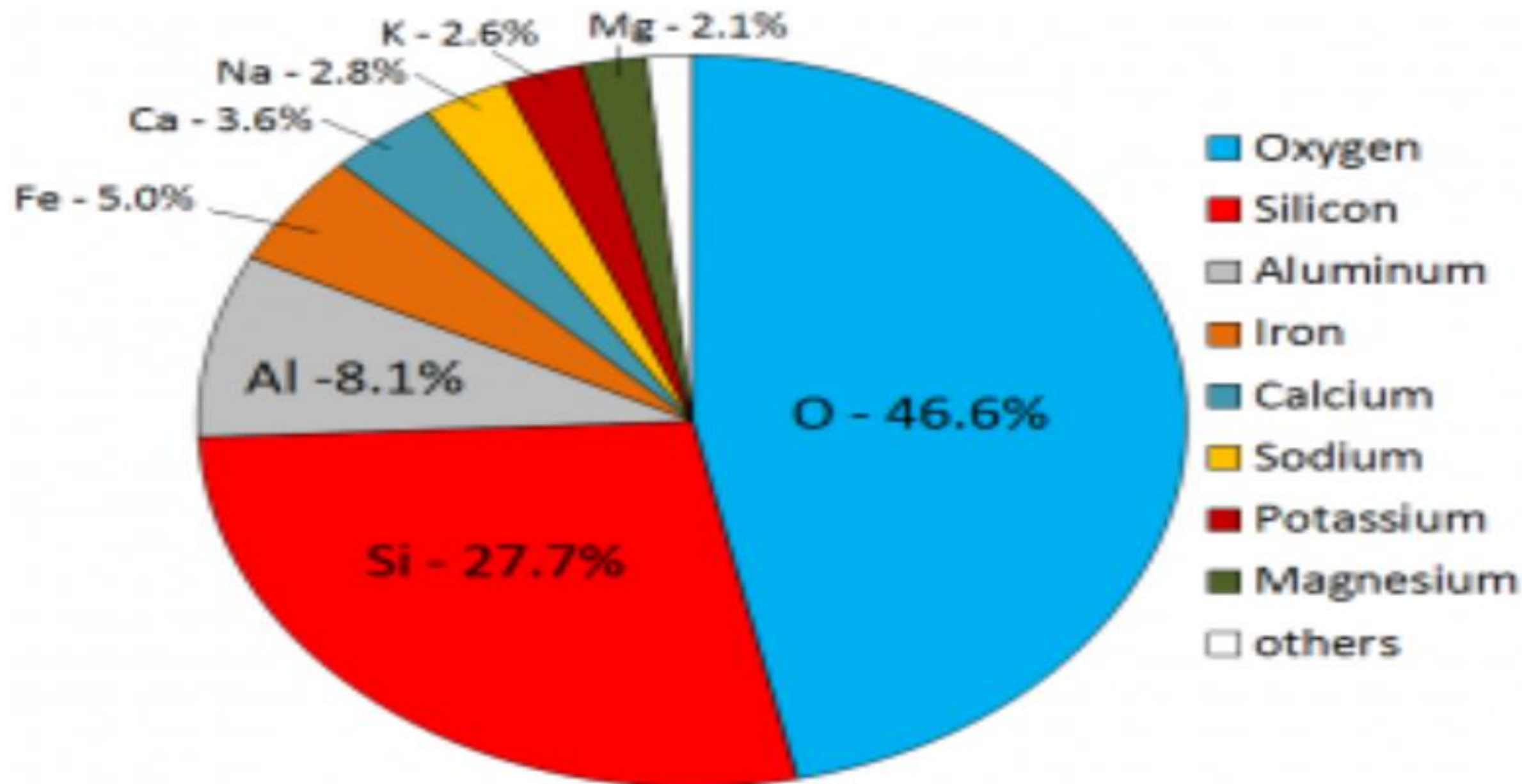
Arrange the following elements of the Earth's crust in the increasing order of their weights (in %).

पृथ्वी की भू-पर्पटी के निम्नलिखित तत्वों को उनके भार (% में) के बढ़ते क्रम में व्यवस्थित करें।

1. Aluminum/अल्युमीनियम
2. Iron/लोहा
3. Silicon/सिलिकॉन
4. Sodium/सोडियम

Select the correct code: सही कोड चुनें:

- | | |
|------------|------------|
| a) 2-4-3-1 | b) 2-4-1-3 |
| c) 4-2-1-3 | d) 4-2-3-1 |





adda247
DEFENCE

CDS 1 2022 | CDS GK Preparation 30 Days Crash Course [Day 4]

Q.18

Which of the following states share border with Nepal?
निम्नलिखित में से कौन सा राज्य नेपाल के साथ सीमा साझा करता है?

1. Uttarakhand/उत्तराखंड
2. Sikkim/सिक्किम
3. Bihar/बिहार
4. West Bengal/ पश्चिम बंगाल

Select the correct code/ सही कोड चुनें:

- a) 1, 2, 3
- b) 1, 3, 4
- c) 2, 3, 4
- d) 1, 2, 3, 4

INDIA

States and Union Territories





adda247
DEFENCE

CDS 1 2022 | CDS GK Preparation
30 Days Crash Course [Day 4]

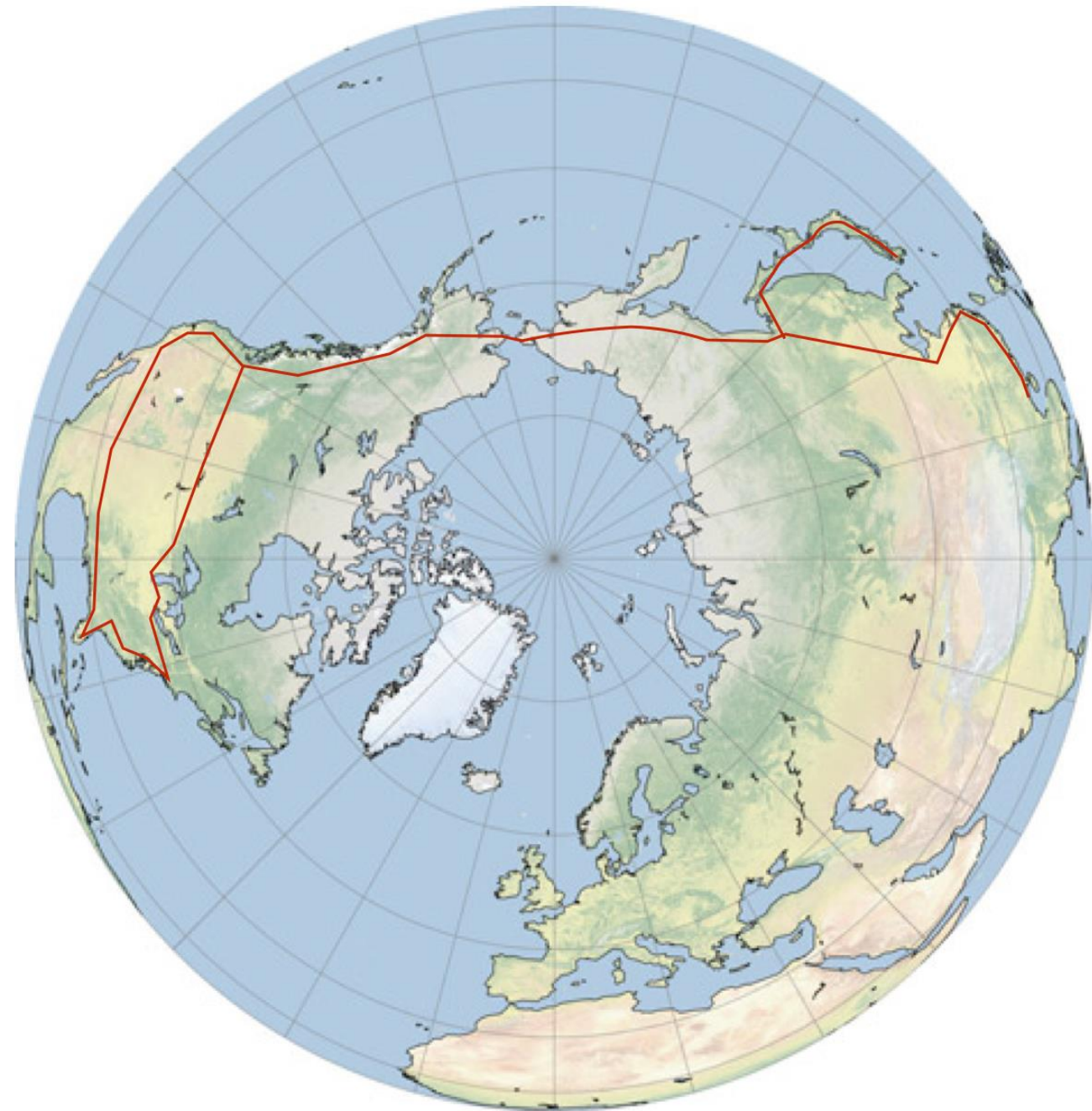
Q.19

Bering strait connects which of the following oceans/seas?
बेरिंग जलडमरूमध्य निम्नलिखित में से किस महासागर/समुद्र को जोड़ता है?

1. Arctic Ocean/**आर्कटिक महासागर**
2. Atlantic Ocean/**अटलांटिक महासागर**
3. Pacific Ocean/**प्रशांत महासागर**
4. Mediterranean Sea/**भूमध्य – सागर**

Select the correct answer using the codes below.
नीचे दिए गए कूट का प्रयोग कर सही उत्तर चुनिए।

- | | |
|------------|------------|
| a) 1 and 2 | b) 1 and 3 |
| c) 2 and 4 | d) 3 and 4 |





adda247
DEFENCE

CDS 1 2022 | CDS GK Preparation
30 Days Crash Course [Day 4]

Q.20

Duncan Passage lies between

- a) North Andaman and South Andaman
- b) Little Andaman and Car Nicobar
- c) South Andaman and Little Andaman
- d) Car Nicobar and Little Nicobar

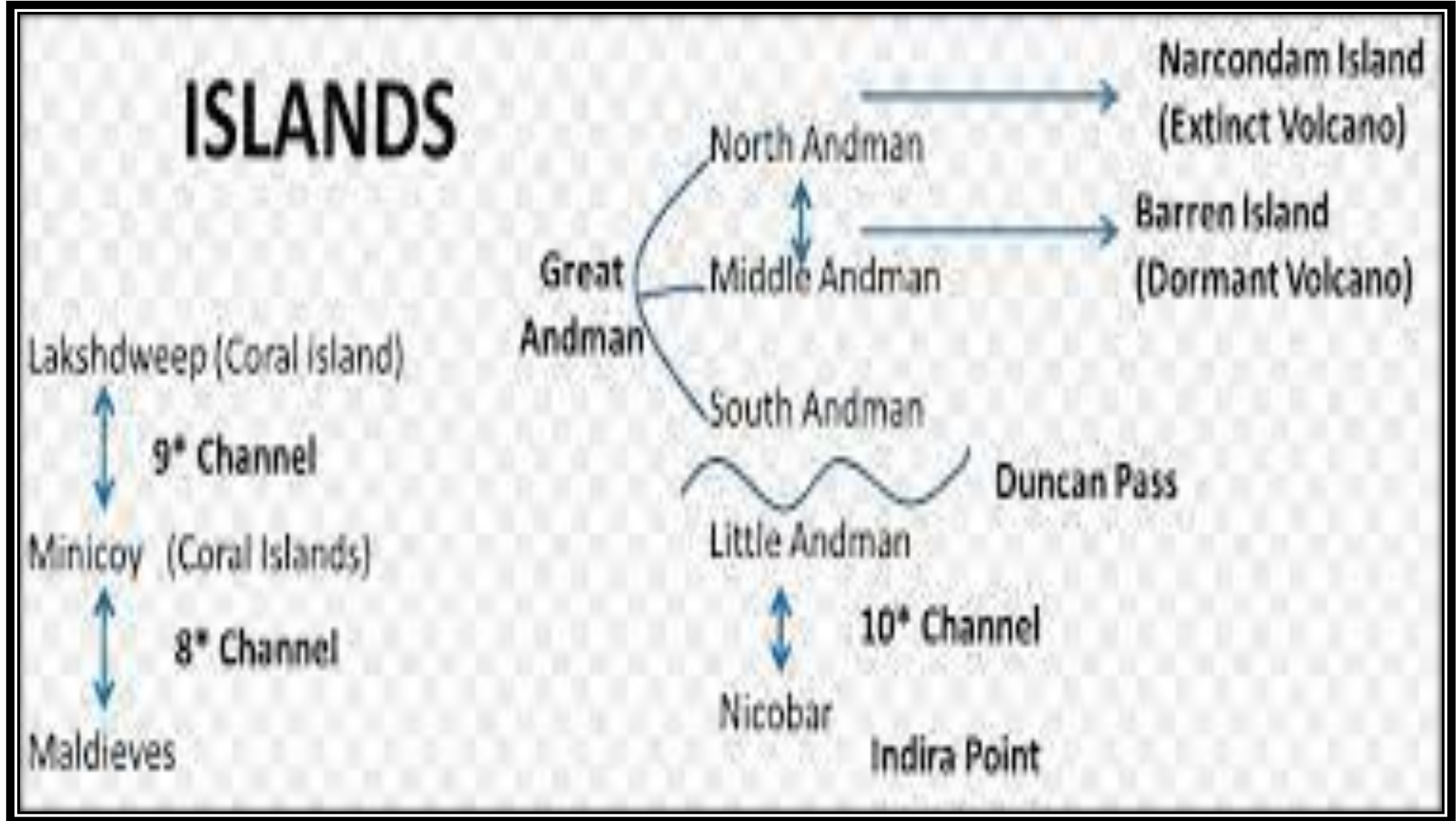
डंकन पैसेज के बीच स्थित है

- a) उत्तरी अंडमान और दक्षिण अंडमान
- b) लिटिल अंडमान और कार निकोबार
- c) दक्षिण अंडमान और छोटा अंडमान
- d) कार निकोबार और लिटिल निकोबार



adda247
DEFENCE

CDS 1 2022 | CDS GK Preparation 30 Days Crash Course [Day 4]





adda247
DEFENCE

CDS 1 2022 | CDS GK Preparation
30 Days Crash Course [Day 4]

Q.21

Consider the following hills and their locations.

निम्नलिखित पहाड़ियों और उनके स्थानों पर विचार करें।

1. Shevaroy Hills: Eastern Ghats/शेवराँय हिल्स: पूर्वी घाट
2. Baba Budangiri Hills: Balaghat Range/बाबा बुदनगिरी हिल्स: बालाघाट रेंज
3. Cardamom Hills: Western Ghats/इलायची की पहाड़ियाँ: पश्चिमी घाट

Select the correct answer using the codes below.

नीचे दिए गए कूट का प्रयोग कर सही उत्तर चुनिए।

a) 1, 2

b) 1, 3

c) 2, 3

d) 1, 2, 3



adda247
DEFENCE

CDS 1 2022 | CDS GK Preparation
30 Days Crash Course [Day 4]

Q.21

Consider the following hills and their locations.

निम्नलिखित पहाड़ियों और उनके स्थानों पर विचार करें।

1. Shevaroy Hills: Eastern Ghats/शेवराँय हिल्स: पूर्वी घाट
2. Baba Budangiri Hills: Balaghat Range/बाबा बुदनगिरी हिल्स: बालाघाट रेंज
3. Cardamom Hills: Western Ghats/इलायची की पहाड़ियाँ: पश्चिमी घाट

Select the correct answer using the codes below.

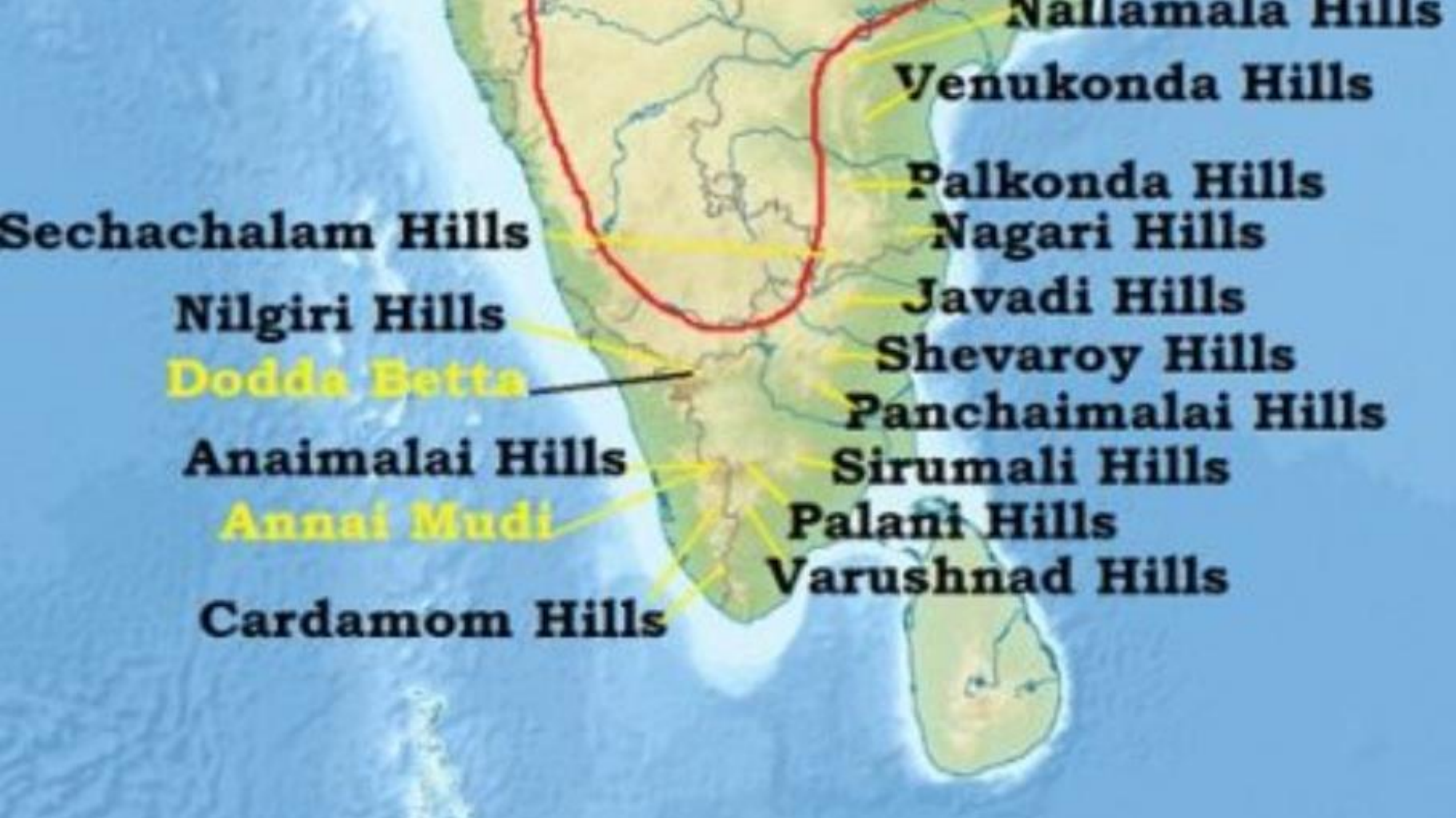
नीचे दिए गए कूट का प्रयोग कर सही उत्तर चुनिए।

a) 1, 2

b) 1, 3

c) 2, 3

d) 1, 2, 3





adda247
DEFENCE

CDS 1 2022 | CDS GK Preparation
30 Days Crash Course [Day 4]

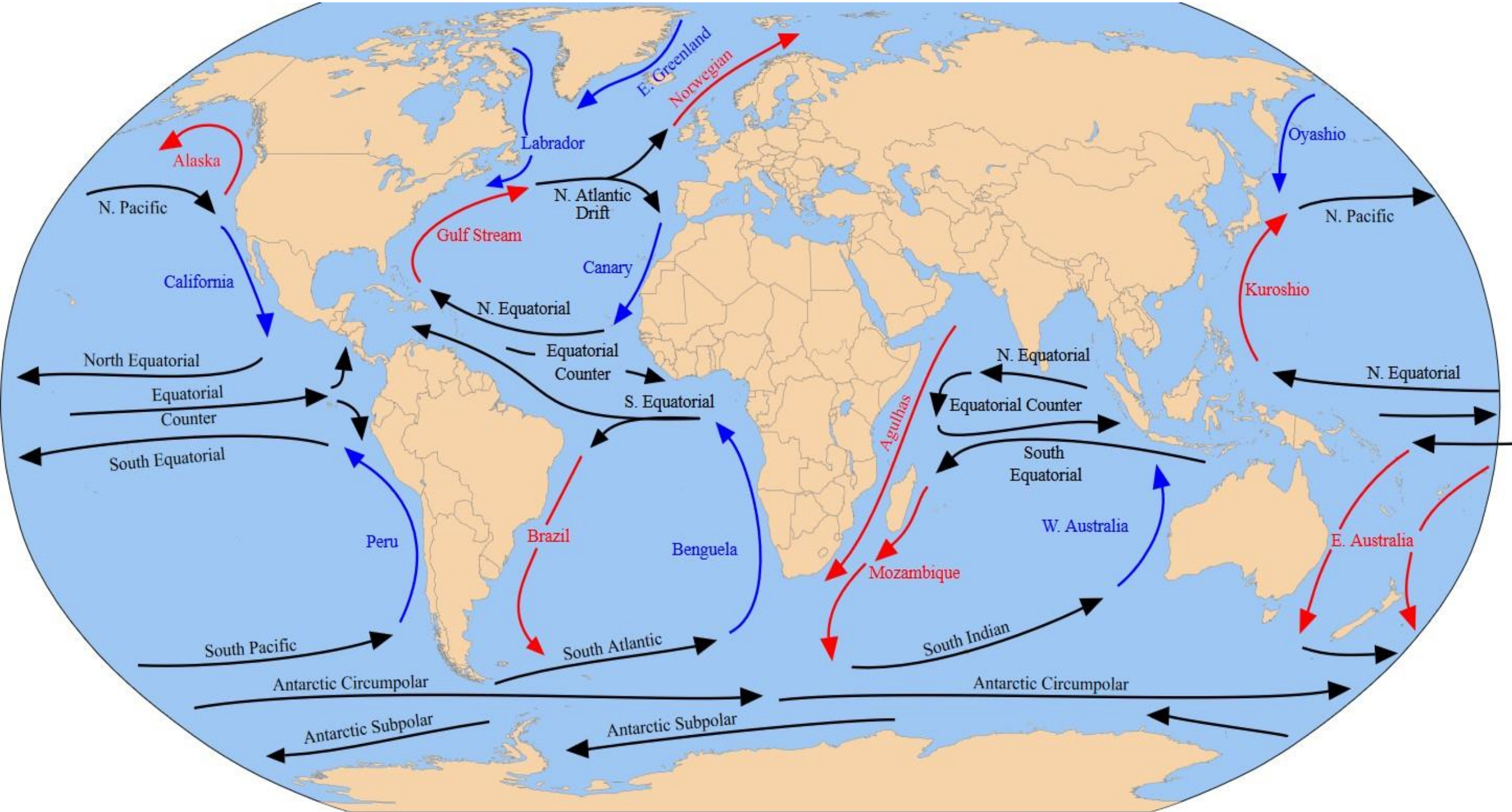
Q.22

Which of the following currents are cold currents
निम्नलिखित में से कौन सी धाराएँ ठंडी धाराएँ हैं

1. Humboldt Current/हम्बोल्ट करंट
2. California Current/कैलिफोर्निया करंट
3. North Atlantic Drift/उत्तरी अटलांटिक बहाव
4. Benguela Current/बेंगुएला करंट

Select the correct codes/सही कोड चुनें:

- | | |
|---------|------------|
| a) 1, 2 | b) 1, 2, 4 |
| c) 2, 3 | d) 2, 3, 4 |





Use Discount
Code U191 For
77 % off

BILINGUAL



TARGET UPSC
CDS I 2022
(IMA, INA & AFA)
Complete Batch

Starts Mar 1, 2022 **11AM to 4PM**

BILINGUAL



TARGET CISF
Constable/Fire Male 2022
COMPLETE BATCH

Starts Feb 21, 2022 **11 AM to 4 PM**

BILINGUAL



**Mission Indian Coast Guard
Assistant Commandant**
Complete Batch

Starts Feb 21, 2022 **11 AM to 4 PM**



**Use Discount
Code U191 For
77% off**

NRA CET Ready

Bilingual

DEFENCE

KA MAHA PACK

**Live Classes, Video Courses,
Test Series, eBooks**

Bilingual (with eBooks)



adda247

निश्चित तैयारी, सिलेक्शन है इस बारी
सिर्फ ADDA247 के साथ

FEB

FABULOUS

OFFER

FLAT **77%**
OFF

On All
Products

USE CODE

U191

Buy Now on

Adda247 App

Offer Ending Soon!